
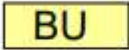




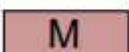


















# Oversikt over teiknforklaringar i kommuneplankartet

Teiknforklaring	
<b>Kommuneplanar PBL 2008</b>	
<b>§11-7. Nr. 1 - Bygningar og anlegg</b>	
	Bygningar og anlegg
	Bustader
	Fritidsbusetnad
	Forretningar
	Offentleg eller privat tenesteyting
	Fritids- og turistformål
	Råstoffutvinning
	Næringsbebyggelse
	Idrettsanlegg
	Andre typar bygningar og anlegg
	Uteopphaldsareal
	Grav- og urnelund
	Kombinert byggje- og anleggsformål



### §11-7. Nr. 2 - Samferdselsanlegg og teknisk infrastruktur


	Hovedveg	_____
	Hovedveg	_____
	Gangveg	_____
-----	Farled	
	Samferdselsanlegg og teknisk infrastruktur	
	Veg	
	Lufthamn	
	Hamn	
	Molo	
	Parkeringsplassar	

### §11-7. Nr. 3 - Grønnstruktur

	Blågrønn struktur	
	Naturområde	
	Turdrag	
	Friområde	
	Park	


### §11-7. Nr. 5 - Landbruks-, natur- og friluftsmål samt reindrift

	LNFR areal for nødvendige tiltak for landbruk og reindrift og gardstilknytt næringsverksemd basert på ressursgrunnlaget på garden	
	LNFB/LNFH areal for spreidde bustader- fritidsbyggingar og bygningar som ikkje er ledd i landbruksnæringsbyggingar m.m. Uttrykket m.m. indikerer	
	Spreidde bustader	
	Spreidd fritidsbusetnad	
	Spreidde næringsbygningar	

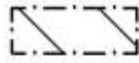


**§11-7. Nr. 6 - §11-7. Nr. 6 - Bruk og vern av sjø og vassdrag med tilhørende strandsone**

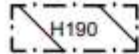
	Bruk og vern av sjø og vassdrag med tilhørende strandsone	
	Ferdsel	
	Farleier	
	Hamneområde i sjø	
	Småbåthamn	
	Fiske	
	Akvakultur	
	Naturområde	
	Friluftsområde	
	Kombinerte formål i sjø og vassdrag med tilhørende strandsone	



### a.1 sikringssoner



Nedslagsfelt drikkevann



Andre sikringssoner

### a.2 støysoner



Gul sone etter rundskriv T-1442

### a.3 faresoner



Ras- og skredfare



Flomfare

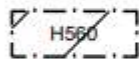


Høgspenningsanlegg (inkl. høgspenkablar)

### c) Sone med særlege omsyn til landbruk, reindrift, friluftsliv, grøntstruktur, landskap eller bevaring av naturmiljø eller kulturmiljø med opplysning om interesse



Omsyn friluftsliv

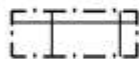


Bevaring naturmiljø

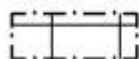


Bevaring kulturmiljø

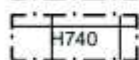
### d) Bandlegging



Bandlegging etter lov om naturvern



Bandlegging etter lov om kulturminne



Bandlegging etter andre lover

### Linjesymbol



KpGrense



KpArealGrense



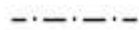
Byggegrense



KpSikringGrense



KpStøyGrense



KpFareGrense



KpAngittHensynGrense



KpBåndleggingGrense

