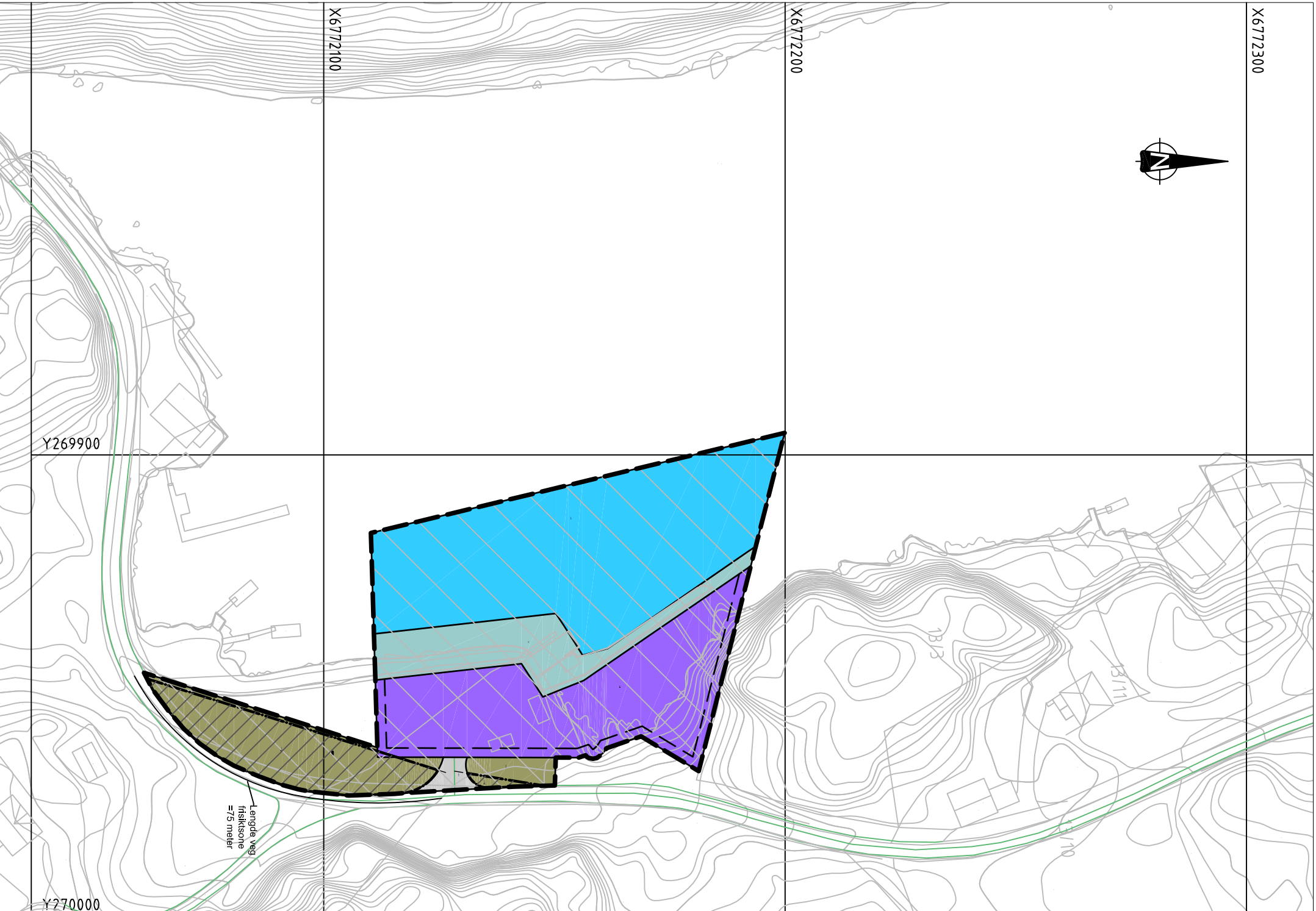


X6772300




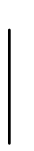
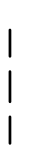

X6772200

X6772100




TEGNFORKLARING

Linjetyper

-  Planens begrensning
-  Formålsgrense
-  Frisiklinje
-  Byggegrense

Reguleringsbestemmelser

Planområde

 Planområde


a. 1) Sikringssoner


 Frisikt

1. Bebyggelse og anlegg

 Næringsbebyggelse

2. Samferdselsanlegg og teknisk infrastruktur

 Kjøreveg

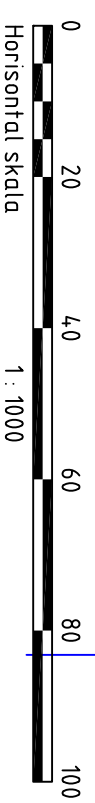
 Annen veggrunn - grøntareal

 Kai

6. Bruk og vern av sjø og vassdrag

 Havneområde i sjø

Kartdata:
FKB-grunnlag lasta ned frå Infoland
24.11.2016
EUREF 89 sone 32
Høgdegrunnlag NN 1954



Planleggjar:

Sivilingeniør Edvin Helle AS, Pb 143, 6988 Askvoll

Framlegg til:

**Detailreguleringsplan for Fiskerihamn Nåra,
Gnr 13, bnr 12, Solund kommune**

Plannr: 14122016003

Oppstartmøte Solund kommune

07.07.2016

Varsel om oppstart

18.08.2016

1. gangs handsaming, Solund formannskap sak 038/17

02.06.2017

Offentleg gjennomsyn 14062017-11082017

14.06.2017

Tiltaksnavn:

Sørbu DA, c/o Fiskarservice AS, Slottsgaten 3
5003 Bergen

Dato:

24.11.2016

Siste revisjon:

11.11.2017